






LEGENDA VARIAZIONI

variazioni mappate

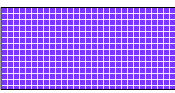


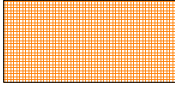





-  AREA VARIAZIONI
-  VARIAZIONI CARTOGRAFICHE
-  VARIAZIONI CARTOGRAFICHE E NORMATIVE

variazioni NON mappate

-  VARIAZIONI NORMATIVE
-  VARIAZIONI PER CORREZIONE ERRORI MATERIALI

LEGENDA

ZONA B1: CLASSIFICAZIONE DEGLI EDIFICI

-  CATEGORIA: E.1
-  CATEGORIA: E.2
-  CATEGORIA: E.3
-  CATEGORIA: E.4
-  CATEGORIA: E.5
-  CATEGORIA: E.6
-  CATEGORIA: E.7
-  CATEGORIA: E.8
-  N. UNITÀ FONDIARIA



Regione Autonoma Friuli Venezia Giulia
Provincia di Gorizia



Comune
di
MARIANO DEL FRIULI

VARIANTE n.12
al
PIANO REGOLATORE GENERALE COMUNALE

ai sensi dell'art.63, L.R. n. 5/2007 (s. m. e.) e dell'17 DPR n. 86/2008

TAVOLA:
3.b Zona B1 - Classificazione degli edifici
Progetto Variante n.12

SCALA:
1:1.000 **MARIANO**

PROGETTISTA:
Arch. MAURIZIO TREVISAN
Via Mercerie, 5 - 33100 UDINE
m.trevisan@trevisanstudio.it

COLLABORAZIONE:
Arch. LAURA BORTOLI

