









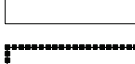













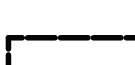


LEGENDA

CLASSIFICAZIONE DEL TERRITORIO COMUNALE IN ZONE FUNZIONALI









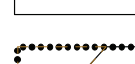


FUNZIONI RESIDENZIALI

	ZONA A.1 complessi edilizi di interesse storico-architettonico
	ZONA B1 residenziale di interesse ambientale
	ZONA B2 residenziale di vecchio impianto
	ZONA B3.1 residenziale di completamento
	ZONA B3.2 residenziale di completamento a bassa densità
	ZONA B4 residenziale di completamento con salvaguardia ambientale
	ZONA B5 : aree di verde privato
	ZONA B6 residenziale di ristrutturazione urbanistica soggetta a piano attuativo
	ZONA C1 residenziale interna di completamento soggetta a piano attuativo
	ZONA C2 residenziale di nuova espansione soggetta a piano attuativo
	Perimetro degli ambiti soggetti a piano attuativo (P.R.P.C.)
	ZONE "S" - Servizi ed attrezzature di interesse collettivo
S2a	Sigla indicante la categoria delle attrezzature - (vedi art. 40 delle N.T.A.)
	ZONA S5a - S5e Verde attrezzato
	Nucleo elementare di verde interno agli ambiti di espansione o ristrutturazione urbanistica (indicazione di massima)
	PASSAGGI PEDONALI ALBERATI
	ZONA S1b Parcheggi di relazione
	ZONA S4b Cimitero

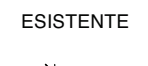
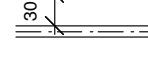
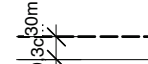




ATTIVITA' PRODUTTIVE NEI SETTORI SECONDARIO E TERZIARIO

	ZONA D2 : artigianale e industriale di interesse comprensoriale
	ZONA D3.1 : insediamenti industriali singoli esistenti
	ZONA D3.2 : insediamenti artigianali singoli esistenti
	ZONA D3.3 : Insediamenti produttivi singoli in ambiti da riqualificare
	ZONA D4: Zona per l'industria estrattiva
	ZONA H2 Attività commerciali di interesse comunale ambiti di completamento o nuovo insediamento
	ZONA H3 insediamenti commerciali singoli esistenti
	Ambiti soggetti a piano attuativo unitario

RISORSE AGRICOLE ED AMBIENTALI


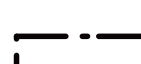



	ZONA E5 ambiti di preminente interesse agricolo
	ZONA E6.1 ambiti di interesse agricolo
	ZONA E6.2 aree agricole intercluse attigue all'abitato
	ZONA E6.3 ambiti di consolidamento e sviluppo per attività connesse all'agriturismo e commercializzazione dei prodotti agricoli
	ZONA E6.4 ambiti per lo sviluppo delle attività vivaistiche
	Zone E4.1 Aree boscate ed altre aree agricole di salvaguardia ambientale
	Aree verdi a servizio della viabilità
	Aree soggette a recupero ambientale
	Ambito di intervento coordinato
	Resti delle vecchie mura soggetti a tutela (art. 54 N.T.A.)
	ZONE E7 Area per la sistemazione del Torrente Versa

INFRASTRUTTURE STRADALI, RETI ED IMPIANTI TECNOLOGICI

ESISTENTE	DI PROGETTO	
		VIABILITÀ DI INTERESSE REGIONALE
		
		VIABILITÀ LOCALE EXTRAURBANA
		VIABILITÀ URBANA
		RIO "Fuessa di Corona"
		OLEODOTTO
		CONFINE DA ARRETRARE per adeguare la sezione stradale e realizzare nuovi marciapiedi

	SERVIZI STRADALI
---	------------------

VINCOLI E FASCE DI RISPETTO

	AREE DI SALVAGUARDIA (art. 8bis N.T.A.)
	FASCE DI RISPETTO CIMITERIALE
	LIMITE ESTERNO DELLE FASCE DI RISPETTO STRADALI
	FASCIA DI RISPETTO PAESAGGISTICO DEL TORRENTE VERSA
	Perimetro ambiti interessati dal vincolo preordinato all'esproprio (asservimenti) ai sensi del D.P.R. 327/2001 - opere di pubblica utilità VARIANTE n.11 al PRGC